

**OBEC PREDMIER**  
**stavebný úrad**  
**013 51 Predmier**

Č.s.: SÚ-ÚR/448/2024/MI

V Bytči dňa: 16.01.2025

**ÚZEMNÉ ROZHODNUTIE**

Obec Predmier - Stavebný úrad, (ďalej len "stavebný úrad") ako stavebný úrad príslušný podľa § 119 zákona č. 50/1976 Zb. o územnom plánovaní a stavebnom poriadku (stavebný zákon) v znení neskorších predpisov (ďalej len "stavebný zákon") a § 5 písm. a) 1. zákona č. 608/2003 Z. z. o štátnej správe pre územné plánovanie, stavebný poriadok a bývanie, zastúpené v správnom konaní starostom obce podľa § 13 ods. 5 zákona 369/1990 Zb. o obecnom zriadení v znení neskorších predpisov, v územnom konaní posúdil podľa § 32- § 40 stavebného zákona. návrh na rozhodnutie o umiestnení stavby, ktorý dňa 07.08.2024:

Stavebník: **Sterdoslovenská distribučná, a.s.**

Pri Rajčianke 2927/8

010 47 Žilina

V zastúpení: **Eriba s.r.o.**

Marsová – Rašov 267

013 51 Maršová - Rašov

V zastúpení: **ELSPOL-SK, s.r.o.**

Miestneho priemyslu 1085

029 01 Námestovo

(ďalej len "navrhovateľ"), a na základe tohto posúdenia vydáva podľa § 39, § 39a stavebného zákona

**r o z h o d n u t i e   o   u m i e s t n e n í   s t a v b y**

**" 17792 - Predmier – Pri kostole – Rozšírenie NNK "**

(ďalej len "stavba") na pozemku parc. č.: **líniová stavba** v katastrálnom území **Predmier**

**Objekt: SO.01 – Rozšírenie NNK**

druh stavby: inžinierska stavba

účel stavby: rozšírenia NNK

charakter stavby: trvalá, inžinierska



### **Popis stavby:**

Trasa rozšírenia NNK je určená z blokovej trafostanice TS 182/ts/predmier\_pri kostole. Z trafostanice sa z NN rozvádzača vyvedú nové zemné káblové vedenia 2x NAYY-J 4x240, ktorými sa pripojí nová dvojsystémová istiacia skriňa PRIS 8 č. 5. Zapojenie NN sietí sa vyhotoví v zmysle výkresu jednopólovej schémy zapojenia. Nová istiacia skriňa sa uzemní uzemňovacou pásovinou. Uzemňovacia pásovina sa uloží do výkopu spolu s novým zemným vedením NN. Nové káblové vedenia sa uložia do káblových chráničiek, položia do zeme a prekryjú výstražnou PVC červenou fóliou. Pred ukončením montáže sa káble označia štítkami s označením čísla kábla a smerovania. V časti trasy rozšírenia NNK sa do výkopu spolu s novým elektrickým vedením uloží aj optická chránička. Trasa optickej chráničky je určená od istiacej skrine PRIS 5.1 č.2 po novú istiacu skriňu PRIS 8 č.5.

### **Pre umiestnenie stavby sa v zmysle § 39a ods.2 stavebného zákona určujú tieto podmienky:**

- a) stavba bude umiestnená na pozemkoch podľa overeného výkresu situácie stavby dokumentácie pre územné rozhodnutie, vypracovanej ELSPOL-SK, s.r.o., Miestneho priemyslu 1085, 029 01 Námestovo, v mierke 1:1500, ktorá je nedeliteľnou súčasťou tohto územného rozhodnutia.
- b) polohové umiestnenie stavby: podľa situácie stavby
- c) napojenie na sieť technického vybavenia : bez potreby
- d) napojenie na pozemné komunikácie : bez potreby
- e) požiadavky na ochranu prírody a krajiny a na zabezpečenie starostlivosti o životné prostredie : stavba nebude mať negatívny vplyv na životné prostredie
- f) požiadavky vyplývajúce z chránených častí krajiny alebo z ich blízkosti :  
-Pre dodržanie a rešpektovanie ochranných pásiem je potrebné prizývať organizácie, ktorých sa týka problematika ochranných pásiem a dotknutých sietí.

### **1. Požiadavky vyplývajúce zo stanovísk dotknutých orgánov :**

**-Stredoslovenská distribučná, a.s.** vyjadrenie č. 17792 zo dňa 24.07.2024 súhlas s vydaním územného rozhodnutia a stavebného povolenia, dodržať uvedené pripomienky č. 1 – 12.

**-Energotel, a.s.** vyjadrenie zo dňa 15.05.2024 v záujmovom území sa nenachádzajú trasy podzemných telekomunikačných vedení v majetku spoločnosti Energotel, a.s. a Stredoslovenská distribučná, a.s..

**-UPC Broadband Slovakia, s.r.o** vyjadrenie č- 1027/2024 zo dňa 13.05.2024 - v súhlasí s predloženou projektovou dokumentáciou, pretože v lokalite stavby nedôjde k styku s našou podzemnou káblou distribučnou sieťou.

**-Slovak Telekom, a.s.** vyjadrenie č. 6612413784 zo dňa 15.05.2024, vo vyznačenom záujmovom území **dôjde do styku** so sieťami elektronických komunikácií (ďalej len SEK) spoločnosti Slovak Telekom, a.s. a /alebo DIGI SLOVAKIA, s.r.o.. Slovak Telekom a.s. a DIGI SLOVAKIA, s.r.o., požadujú zahrnúť do podmienok určených stavebným úradom pre vydanie rozhodnutia o umiestnení stavby alebo stavebného povolenia Všeobecné podmienky ochrany SEK, ktoré sú neoddeliteľnou súčasťou tohto stanoviska. Zároveň je stavebník povinný rešpektovať nasledovné:



1.Existujúce zariadenia sú chránené ochranným pásmom (§ 23 zákona č. 452/2011 Z. z.) a zároveň je potrebné dodržať ustanovenie § 108 zákona č. 452/2021 Z. z. o ochrane proti rušeniu.

2.Vyjadrenie stráca platnosť uplynutím doby platnosti uvedenej vyššie vo vyjadrení, v prípade zmeny vyznačeného polygónu, dôvodu žiadosti, účelu žiadosti, v prípade ak uvedené parcelné číslo v žiadosti nezodpovedá vyznačenému polygónu alebo ak si stavebník nesplní povinnosť podľa bodu 3.

3.Stavebník alebo ním poverená osoba je povinná v prípade ak zistil, že jeho zámer, pre ktorý podal uvedenú žiadosť je v kolízii so SEK Slovak Telekom,a.s. a alebo DIGI SLOVAKIA, s.r.o., alebo zasahuje do ochranného pásma týchto sietí (najneskôr pred spracovaním projektovej dokumentácie stavby), vyzvať spoločnosť Slovak Telekom, a.s. na stanovenie konkrétnych podmienok ochrany alebo preloženia SEK prostredníctvom zamestnanca spoločnosti povereného správou sietí:

4.V zmysle § 21 ods. 12 zákona č. 452/2021 Z.z. o elektronických komunikáciách sa do projektu stavby musí zakresliť priebeh všetkých zariadení v mieste stavby. Za splnenie tejto povinnosti zodpovedá projektant.

5.Zároveň upozorňujeme stavebníka, že v zmysle § 24 zákona č. 452/2021 Z.z. je potrebné uzavrieť dohodu o podmienkach prekládky telekomunikačných vedení s vlastníkom dotknutých SEK. Bez uzavretia dohody nie je možné preložiť, zrealizovať prekládku SEK.

6.Upozorňujeme žiadateľa, že v textovej časti vykonávacieho projektu musí figurovať podmienka spoločnosti ST a DIGI SLOVAKIA, s.r.o., o zákaze zriaďovania skládok materiálu a zriaďovania stavebných dvorov počas výstavby na existujúcich podzemných kábloch a projektovaných trasách prekládok podzemných telekomunikačných vedení a zariadení.

7.V prípade ak na Vami definovanom území v žiadosti o vyjadrenie sa nachádza nadzemná telekomunikačná sieť, ktorá je vo vlastníctve Slovak Telekom, a.s., je potrebné zo strany žiadateľa zabezpečiť nadzemnú sieť proti poškodeniu alebo narušeniu ochranného pásma.

8.Nedodržanie vyššie uvedených podmienok ochrany zariadení je porušením povinností podľa § 23 zákona č. 452/2021 Z.z. o elektronických komunikáciách v platnom znení.

9.V prípade, že žiadateľ bude so zemnými prácami alebo činnosťou z akýchkoľvek dôvodov pokračovať po tom, ako vydané vyjadrenie stratí platnosť, je povinný zastaviť zemné práce a požiadať o nové vyjadrenie. Pred realizáciou výkopových prác je stavebník povinný požiadať o vytýčenie polohy SEK spoločnosti Slovak Telekom, a.s. a DIGI SLOVAKIA, s.r.o.na povrchu terénu. Vzhľadom k tomu, že na Vašom záujmovom území sa môžu nachádzať zariadenia iných prevádzkovateľov, ako sú napr. rádiové zariadenia, rádiové trasy, televízne káblkové rozvody, týmto upozorňuje žiadateľa na povinnosť vyžiadať si obdobné vyjadrenie od prevádzkovateľov týchto zariadení.

10.Vytýčenie polohy SEK spoločnosti Slovak Telekom a.s. a DIGI SLOVAKIA, s.r.o. na povrchu terénu vykoná Slovak Telekom a.s. základe objednávky zadanej cez internetovú aplikáciu na stránke: <https://www.telekom.sk/vyjadrenia>

11.Stavebník alebo ním poverená osoba je povinná bez ohľadu vyššie uvedených bodov dodržať pri svojej činnosti aj Všeobecné podmienky ochrany SEK spoločnosti Slovak Telekom, a.s.

12.Žiadateľ môže vyjadrenie použiť iba pre účel, pre ktorý mu bolo vystavené. Okrem použitia pre účel konaní podľa stavebného zákona a následnej realizácie výstavby, žiadateľ nie je oprávnený poskytnuté informácie a dáta ďalej rozširovať, prenajímať alebo využívať bez súhlasu spoločnosti Slovak Telekom, a.s.



13. Žiadateľa zároveň upozorňujeme, že v prípade ak plánuje napojiť nehnuteľnosť na telekomunikačnú sieť úložným vedením, je potrebné do projektu pre územné rozhodnutie doplniť aj telekomunikačnú prípojku.

14. Poskytovateľ negarantuje geodetickú presnosť poskytnutých dát, Poskytnutie dát v elektronickej forme nezbavuje žiadateľa povinnosti požiadať o vytýčenie.

**-SPP-distribúcia a.s.**, vyjadrenie č. TD/NS/0437/2024/An zo dňa 04.06.2024, v záujmovom území samotnej stavby sa plynárenské zariadenie v správe SPP -distribúcia a.s. nenachádzajú, súhlasí s vydaním stavebného povolenia na vyššie uvedenú stavbu za dodržania uvedených podmienok.

**-SEVAK, a.s.** vyjadrenie č. O24024307 zo dňa 04.06.2024 súhlasné záväzné stanovisko. V trase horeuvedenej stavby sa toho času nenachádzajú inžinierske siete v správe našej spoločnosti.

**-OÚ Bytča, ŽP - OPaK** stanovisko č. OU-BY-OSZP-2024/000544-002 zo dňa 03.06.2024 súhlas s realizáciou stavby za dodržania podmienok č. 1. – 3..

**-OÚ Bytča, ŽP – VS** vyjadrenie č. OU-BY-OSZP-2022/000009-002 zo dňa 17.01.2022 realizácia stavby je z hľadiska ochrany vodných pomerov možná za splnenia podmienky 1.-2..

Toto vyjadrenie podľa § 28 vodného zákona sa v zmysle § 73 ods. 18 vodného zákona v platnom znení považuje za záväzné stanovisko podľa § 140b zákona č. 50/1976 Zb. o územnom plánovaní a stavebnom poriadku v platnom znení a nie je rozhodnutím v správnom konaní a nenahrádza povolenie ani súhlas orgánu štátnej vodnej správy vydávané podľa vodného zákona.

**-OÚ Bytča, ŽP - OH** vyjadrenie č. OU-BY-OSZP-2024/000558-002 zo dňa 07.06.2024 realizácia stavby je možná za dodržania uvedených podmienok vo vyjadrení.

Vyjadrenie je záväzným stanoviskom podľa § 140b zákona č. 50/1976 Zb. o územnom plánovaní a stavebnom poriadku v platnom znení, nie je však rozhodnutím v správnom konaní a nenahrádza povolenie ani súhlas orgánu štátnej správy odpadového hospodárstva vydávané podľa zákona č. 79/2015 Z.z. o odpadoch.

**-OÚ Bytča, Odbor krízového riadenia** stanovisko č. OU-BY-OKR-2024/000542-002 odbor krízového riadenia súhlasí s vydaním územného a stavebného rozhodnutia bez pripomienok.

**-Krajský pamiatkový úrad Žilina** vyjadrenie č. Z-PUSR-050356/2024 zo dňa 18.06.2024 pri realizácii dodržať:

-Ak počas stavebných prác dôjde k akémukoľvek archeologickému nálezu hmotnej alebo nehmotnej povahy, napr. objektu, kultúrnej vrstvy, zvyškov starších architektúr, stavebného materiálu, hrobov, fragmentov keramiky, pracovných nástrojov, mincí alebo kostrových

pozostatkov, je nevyhnutné nález okamžite ohlásiť Krajskému pamiatkovému úradu Žilina, najneskôr na druhý pracovný deň po nájdení a ponechať ho bez zmeny až do obhliadky krajským pamiatkovým úradom.

**-Zabezpečiť preukázateľným spôsobom oboznámenie s podmienkami záväzného stanoviska všetky subjekty zúčastňujúce sa na realizácii stavby.**

Krajský pamiatkový úrad Žilina toto záväzné stanovisko vydal z hľadiska záujmov chránených pamiatkovým zákonom a je záväzným stanoviskom podľa stavebného zákona.



**-Obec Predmier**, záväzné stanovisko č. 159/2024, zo dňa 05.06.2024, obec Predmier súhlasí s vydaním územného , stavebného rozhodnutia a realizáciou stavby 17792-Predmier-Pri kostole-Rozšírenie NNK.

### **3. Podmienky realizácie stavby:**

**- pri realizácii stavby dodržať podmienky uvedené v stanoviskách dotknutých orgánov**

-dodržiavať predpisy týkajúce sa bezpečnosti a ochrany zdravia pri práci, a ochrany životného prostredia,

-stavbu realizovať v súlade so všeobecnými technickými požiadavkami na výstavbu podľa § 43e stavebného zákona, v súlade so všeobecnými technickými požiadavkami na uskutočňovanie stavieb podľa § 48 až 53 stavebného zákona, a v súlade s príslušnými technickými normami STN a EN, zvlášť normami protipožiarnymi, bezpečnostnými a hygienickými,

-na uskutočňovanie stavby použiť iba vhodné stavebné výrobky, ktoré sú vhodné na použitie v stavbe na zamýšľaný účel, (podľa zákona č.90/1998 Z.z. o stavebných výrobkoch),

-začatie stavby písomne oznámiť na stavebný úrad do 5 dní.

-meno (názov) a adresu (sídlo) zhotoviteľa stavby oznámiť po výberovom konaní do 15 dní po skončení výberového konania,

#### **stavenisko :**

- zabezpečiť pred vstupom cudzích osôb na miesta, kde môže dôjsť k ohrozeniu života alebo zdravia, a to prípadne aj úplným ohradením,
- označiť ako stavenisko s uvedením potrebných údajov o stavbe a účastníkoch výstavby,
- musí mať zriadený vjazd a výjazd z miestnej komunikácie alebo z účelovej komunikácie na prísun stavebných výrobkov, na odvoz zeminy a stavebného odpadu a na prístup vozidiel zdravotníckej pomoci a požiarna ochrany, ktorý sa musí čistiť,
- musí umožňovať bezpečné uloženie stavebných výrobkov a stavebných mechanizmov a umiestnenie zariadenia staveniska,
- musí umožňovať bezpečný pohyb osôb vykonávajúcich stavebné práce,
- musí mať zabezpečený odvoz alebo likvidáciu odpadu,
- musí mať vybavenie potrebné na vykonávanie stavebných prác a na pobyt osôb vykonávajúcich stavebné práce,
- musí byť zriadené a prevádzkované tak, aby bola zabezpečená ochrana zdravia ľudí na stavenisku a v jeho okolí, ako aj ochrana životného prostredia podľa osobitných predpisov,
- na stavenisku musí byť po celý čas výstavby projektová dokumentácia stavby overená stavebným úradom, potrebná na uskutočňovanie stavby a na výkon štátneho stavebného dohľadu.

-Za realizovateľnosť projektu zodpovedá projektant, v zmysle § 46 stavebného zákona.

-V zmysle § 48 ods.1 stavebného zákona sa stavba musí uskutočňovať v súlade s overeným projektom a musí spĺňať základné požiadavky na stavby (podľa § 43d ods.1 stavebného zákona). Podstatné zmeny nesmú byť vykonané bez predchádzajúceho povolenia stavebného úradu.

-Od prvého dňa prípravných prác až do skončenia stavebných prác viesť stavebný denník, ako súčasť dokumentácie uloženej na stavenisku, v zmysle § 46d, ods.1 a 2 stavebného zákona.



-Neprekročiť prípustné hodnoty určené Vyhláškou č.549/2007 Z.z. MZ SR, ktorou sa ustanovujú podrobnosti o prípustných hodnotách hluku, infrazvuku a vibrácií a o požiadavkách na objektivizáciu hluku, infrazvuku a vibrácií v životnom prostredí.

-Pred zahájením výstavby je stavebník povinný odsúhlasiť všetky podzemné a nadzemné vedenia s ich správcami a vytýčiť ich na tvare miesta, a pri realizácii stavebných objektov je nutné dodržať príslušné normy STN o križovaní a priestorovej úprave vedení technického vybavenia územia, ako aj podmienky stanovené správcami inžinierskych sietí.

**Pripomienky dané pri vytýčení stavby musia byť rešpektované v plnom rozsahu.**

1. Pri výkopových prácach v blízkosti vedení zaistiť majetok tak, aby nedošlo k jeho poškodeniu a zničeniu v dôsledku zosuvu pôdy a podobne. Križovanie a súbeh riešiť podľa ustanovení STN 73 6005.
2. Pri realizácii stavby nespôsobiť škody na susedných nehnuteľnostiach, stavebný materiál ukladať na mieste k tomu určenom, nespôsobiť z titulu stavby škody na susedných pozemkoch a stavbách a dbať na verejný poriadok.
3. Investičný zámer koordinovať so zámermi jednotlivých investorov v dotknutom území.
4. Križovanie miestnych komunikácií, suchých kanálov, rigolov, priepustov realizovať podkopaním, podvrútaním a po raelizácii uviesť do pôvodného stavu.
5. Výkopový materiál umiestniť na medziskládku, resp. zabezpečiť okamžitý odvoz na skládku odpadov.
6. Káble uložiť do chráničiek.
7. Po ukončení prác uviesť pozemky do pôvodného stavu.
8. Stavebnou činnosťou nezamedziť prístup k pozemkom a stavbám.
9. Počas stavebných prác neznečisťovať pozemné komunikácie a cestu č. III/518005, pred výjazdom mechanizmov na pozemné komunikácie tieto očistiť tak, aby nedochádzalo k znečisteniu pozemnej komunikácie z titulu stavebnej činnosti.
10. V prípade znečistenia zabezpečiť okamžitú nápravu.
11. V prípade archeologických nálezov počas výkopových prác postupovať v zmysle zákona o štátnej pamiatkovej starostlivosti.
12. Odstraňovanie vegetačného krytu (krovín a stromov) na predmetnom pozemku vykonávať v zmysle zákona č. 543/2002 Z.z. o ochrane prírody a krajiny.

-Za prípadné škody spôsobené stavebnou činnosťou na susedných nehnuteľnostiach je zodpovedný stavebník. Zodpovednosť za škodu reguluje šiesta časť, prvá hlava, zákona č. 40/1964 Zb. Občianskeho zákonníka, v znení neskorších predpisov.

-Toto rozhodnutie nenahrádza rozkopové povolenie, ktoré v prípade potreby vydá Obec Predmier.

-V zmysle § 100 písm. a) stavebného zákona stavebník, oprávnená fyzická osoba či právnická osoba uskutočňujúca stavbu, ako aj vlastník stavby, sú povinní umožniť orgánom štátneho stavebného dohľadu a nimi prizvaných znalcom vstupovať na stavenisko a do stavby, nazerať do jej dokumentácie a utvárať predpoklady pre výkon dohľadu.



Námietky účastníkov konania v zmysle § 36 ods.4 stavebného zákona :  
Námietky účastníkov konania neboli vznesené.

Toto rozhodnutie podľa § 40 ods. 1 stavebného zákona platí tri roky odo dňa nadobudnutia právoplatnosti. Nestradí však platnosť, pokiaľ v tejto lehote bude podaná žiadosť o stavebné povolenie alebo o povolenie na terénne úpravy, práce a zariadenia podľa stavebného zákona (§ 71 ods.1), alebo ak sa začalo s využitím územia na určený účel. Podľa § 40 ods. 4 stavebného zákona je územné rozhodnutie záväzná aj pre právnych nástupcov jeho navrhovateľa a ostatných účastníkov územného konania.

Toto rozhodnutie stráca platnosť dňom, keď stavebnému úradu bude doručené oznámenie navrhovateľa alebo jeho právneho nástupcu o tom, že upustil od zámeru, ku ktorému sa rozhodnutie vzťahuje. Platnosť územného rozhodnutia môže stavebný úrad predĺžiť pred uplynutím tejto lehoty, na základe žiadosti navrhovateľa.

### **Odôvodnenie:**

Dňa 07.08.2024 podal navrhovateľ návrh na územné rozhodnutie na umiestnenie hore uvedenej stavby. Stavebný úrad dňa 23.09.2024 v zmysle § 36 ods.2 stavebného zákona oznámil začatie územného konania dotknutým orgánom a všetkým známym účastníkom a upustil od ústneho pojednávania. V konaní o umiestnení stavby neboli vznesené námietky účastníkov konania.

*Podľa § 37 ods.1 stavebného zákona podkladom pre vydanie územného rozhodnutia sú územné plány obcí a zón. Ak pre územie nebol spracovaný územný plán obce alebo zóny, podkladom na vydanie územného rozhodnutia sú spracované územnoplánovacie podklady podľa § 3 a ostatné existujúce podklady podľa § 7a; inak stavebný úrad obstará v rozsahu nevyhnutnom na vydanie územného rozhodnutia iné podklady, najmä skutočnosti získané vlastným prieskumom alebo zistené pri miestnom zisťovaní.*

*Podľa § 37 ods.2 stavebného zákona stavebný úrad v územnom konaní posúdi návrh predovšetkým z hľadiska starostlivosti o životné prostredie a potrieb požadovaného opatrenia v území a jeho dôsledkov; preskúma návrh a jeho súlad s podkladmi podľa odseku 1 a predchádzajúcimi rozhodnutiami o území, posúdi, či vyhovuje všeobecným technickým požiadavkám na výstavbu a všeobecne technickým požiadavkám na stavby užívané osobami s obmedzenou schopnosťou pohybu, prípadne predpisom, ktoré ustanovujú hygienické, protipožiarne podmienky, podmienky bezpečnosti práce a technických zariadení, dopravné podmienky, podmienky ochrany prírody, starostlivosti o kultúrne pamiatky, ochrany poľnohospodárskeho pôdneho fondu, lesného pôdneho fondu a pod., pokiaľ posúdenie nepatrí iným orgánom.*

*Podľa § 37 ods.3 stavebného zákona stavebný úrad v územnom konaní zabezpečí stanoviská dotknutých orgánov štátnej správy a ich vzájomný súlad a posúdi vyjadrenie účastníkov a ich námietky. Stavebný úrad neprihliadne na námietky a pripomienky, ktoré sú v rozpore so schválenou územnoplánovacou dokumentáciou.*

Stavebnotechnické riešenie predmetnej stavby je navrhnuté tak, aby bola dodržaná podmienka len nevyhnutného zásahu do vlastníckych práv vlastníkov dotknutých nehnuteľností, trasa je vedená väčšinou v zeleni bez potreby výrubu drevín s povinnosťou po ukončení prác uviesť nehnuteľnosti do pôvodného stavu zodpovedajúcemu predchádzajúcemu účelu.



Stavebný úrad posúdil návrh na umiestnenie stavby podľa § 37 stavebného zákona a zistil, že jej umiestnenie zodpovedá hľadiskám starostlivosti o životné prostredie, resp. že týmto hľadiskám neodporuje, ani životné prostredie neohrozuje. Návrh vyhovuje všeobecným technickým požiadavkám na výstavbu a všeobecne technickým požiadavkám na stavby užívané osobami s obmedzenou schopnosťou pohybu.

K návrhu boli priložené vyjadrenia dotknutých orgánov podľa § 126 stavebného zákona. Tieto vyjadrenia sú uvedené vo výroku rozhodnutia a podmienky z nich vyplývajúce sú pre navrhovateľa záväzné v celom rozsahu.

Stavebný úrad zaistil vzájomný súlad predložených stanovísk dotknutých orgánov vyžadovaných osobitnými predpismi, zabezpečil plnenie požiadaviek vlastníkov a správcov sietí technického vybavenia na napojenie a tieto stanoviská a požiadavky zahrnul do podmienok tohto rozhodnutia.

V konaní sa zistilo, že umiestnenie stavby je v súlade so stavebným zákonom a projektová dokumentácia pre územné rozhodnutie navrhovanej stavby vyhovuje všeobecným technickým požiadavkám na výstavbu podľa ustanovení vyhlášky č. 532/2002 Z.z., ktorou sa ustanovujú podrobnosti o všeobecných technických požiadavkách na výstavbu a o všeobecných technických požiadavkách na stavby užívané osobami s obmedzenou schopnosťou pohybu a orientácie.

Rozhodnutie o námietkach účastníkov konania: neboli vznesené


K navrhovanej stavbe sa vyjadrili príslušné dotknuté orgány, ich vyjadrenia neboli záporné ani protichodné a podmienky z nich plynúce boli zapracované do podmienok rozhodnutia.

Stavebný úrad v priebehu konania nenašiel dôvody, ktoré by bránili umiestneniu stavby a preto rozhodol tak, ako je uvedené vo výrokovej časti tohto rozhodnutia.

#### **Poučenie:**

Proti tomuto rozhodnutiu podľa § 54 zákona č. 71/1967 Zb. o správnom konaní (správny poriadok) v znení neskorších predpisov možno podať odvolanie v lehote 15 dní odo dňa oznámenia tohto rozhodnutia na Obec Predmier. Rozhodnutie, ktoré po vyčerpaní riadnych opravných prostriedkov nadobudlo právoplatnosť, je možné preskúmať správnym súdom podľa príslušných ustanovení Správneho súdneho poriadku.

Štefan Klus  
starosta obce



#### **Doručí sa:**

**účastníkom konania, ktorých práva a právom chránené záujmy môžu byť touto stavbou dotknuté v tomto konaní -doručí sa verejnou vyhláškou v zmysle § 42 ods. 2 stavebného zákona**

**Na vedomie str.9**



**Na vedomie:**

1. ELSPOL-SK, s.r.o., Miestneho priemyslu 1085, 029 01 Námestovo – zástupca, projektant
2. Obec Predmier
3. Stredoslovenská distribučná a.s., Pri Rajčianke súp. č. 2927/8, 010 47 Žilina
4. Energotel a.s., Miletičova 7, 821 08 Bratislava
5. Slovak Telekom a.s., Bajkalská 28, 817 62 Bratislava
6. UPC Broadband Slovakia, s.r.o., Na Závaží 7, 010 01 Žilina
7. SPP-D a.s., Mlynské nivy súp. č. 44, 825 11 Bratislava
8. OÚ Bytča, Odbor starostlivosti o ŽP, OH, Zámok 104, 014 01 Bytča
9. OÚ Bytča, Odbor starostlivosti o ŽP, ŠVS, Zámok 104, 014 01 Bytča
10. OÚ Bytča, Odbor starostlivosti o ŽP, OPaK, Zámok 104, 014 01 Bytča
11. OÚ Bytča, Odbor krízového riadenia, Zámok 104, 014 01 Bytča
12. SEVAK, a.s., Bôrická cesta 1960, 010 57 Žilina
13. Krajský pamiatkový úrad Žilina, Mariánske námestie 19, 010 01 Žilina
14. Spis

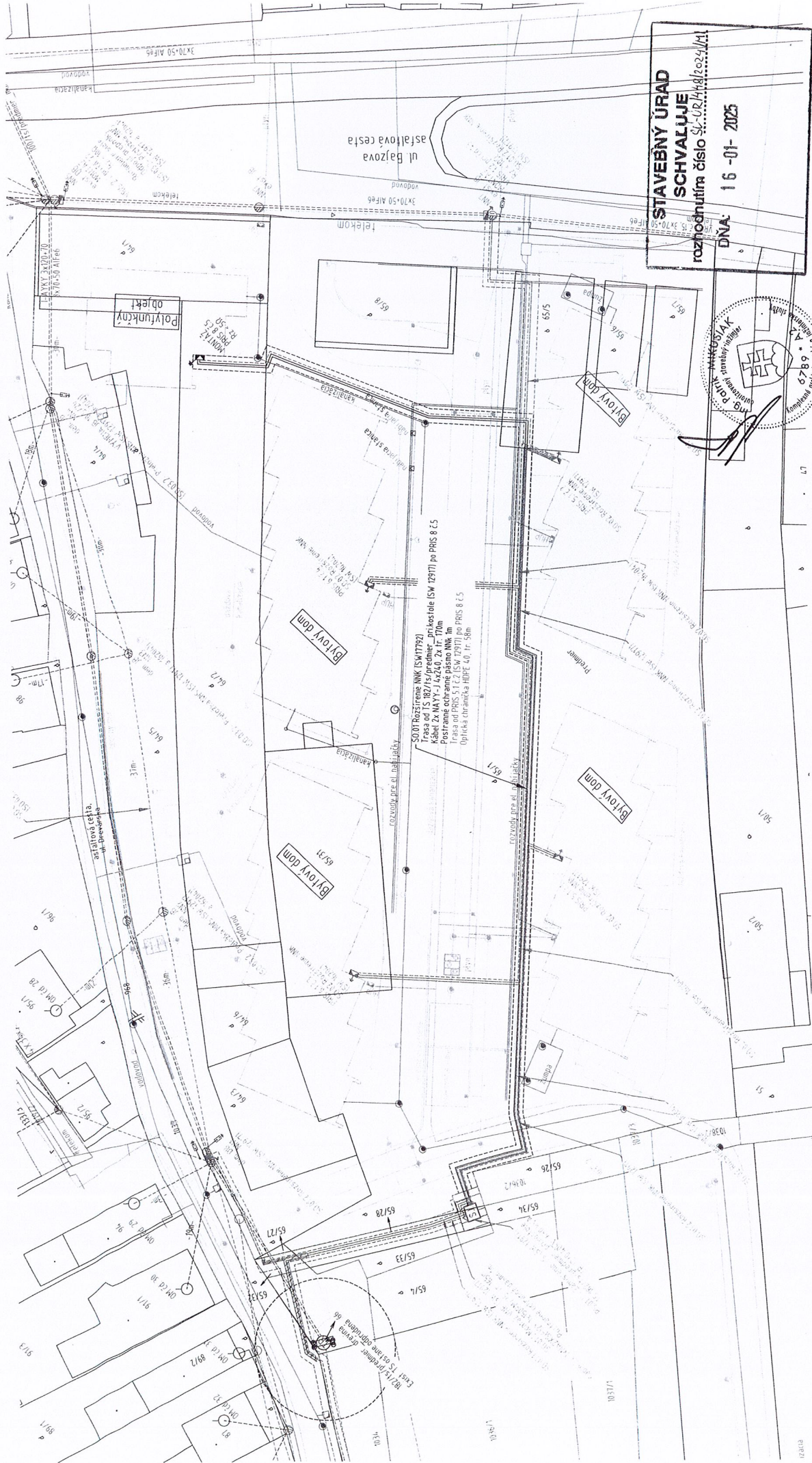
**Tento dokument sa doručuje verejnou vyhláškou v zmysle § 42 ods. 2 stavebného zákona a v zmysle § 26 ods. 2 zákona č.71/1967 Zb. o správnom konaní (správny poriadok), v znení neskorších predpisov, a vyvesí sa na dobu 15 dní na úradnej tabuli a internetovej stránke správneho orgánu obce Predmier. Posledný deň tejto lehoty je dňom doručenia.**

Vyvesené dňa: 23.01.2025.....


Zvesené dňa: 07.02.2025.....

Pečiatka a podpis orgánu, ktorý potvrdzuje vyvesenie a zvesenie oznámenia na úradnej tabuli a internetovej stránke.





**STAVEBNÝ ÚRAD**  
**SCHVALUJE**  
 rozhodnutia číslo 01/16-01-2025  
 Dňa: 16-01-2025



Celý projekt je chránený autorským zákonom. Akákoľvek manipulácia s ním vyzáda súhlas autora projektu.

ELSPOL-SK, s.r.o., Miestneho priemyslu 1085, 029 01 Námestovo	Stupeň: DRS
Ing. J. Budík	Formát: A3
Ing. P. Mikuláš	Dátum: 03/24
Ing. P. Mikuláš	Mierka: 1:500
Ing. P. Mikuláš	Miesto stavby: KU Predmier
Ing. P. Mikuláš	Číslo listu: 01
Ing. P. Mikuláš	Obšar: Stavebný výkres stavby
Ing. P. Mikuláš	Investor: Stredoslovenská distribučná, a. s.
Ing. P. Mikuláš	Pri ražbanke 2927/8, OIO 47 Žilina
Ing. P. Mikuláš	Stavba: 17192 - Predmier - Pri kostole
Ing. P. Mikuláš	Rozšírenie NNK
Ing. P. Mikuláš	KU Predmier
Ing. P. Mikuláš	Stavebný výkres stavby



- Legenda fareb:**
- Existujúce časti VN siete
  - Navrhované časti NN siete
  - Existujúce časti NN siete
  - Plyn
  - Kanalizácia
  - Vodovod
  - Telekom
  - Stredoslovenská distribučná

- Legenda značiek:**
- Asfaltová cesta
  - Spevnená cesta / oporný múr
  - Oplotenie
  - Budova
  - Rozrezanie asfaltu
  - Hlavný uzáver plynu
  - Dvojité drevený podperný bod Telekom
  - Jednoduchý drevený podperný bod Telekom
  - Katastrálna mapa KNC
  - Katastrálna mapa KNE

- Legenda značiek NN:**
- Navrh. zemné vedenie NN
  - Navrh. izolačná rozvodná skriňa PRIS
  - Navrh. uzemnenie NN
  - Exist. vzdušné NN vedenie
  - Exist. zemné NN vedenie
  - Exist. vzdušné prípojkové vedenie
  - Exist. zemné prípojkové vedenie
  - Exist. jednoduchý betónový podperný bod NN
  - Exist. dvojité betónový podperný bod NN
  - Exist. odberné miesto RE
  - Exist. izolačná skriňa VRIS
  - Exist. elektromerový rozvádzač

S0.01 Rozšírenie NNK (SWM7192)  
 Trasa od IS 1821/s/predmier - pri kostole (SW 12971) po PRIS 8 & 5  
 Kabel 2x MYY-J 4x240, 2x Tr. 70mm  
 Postranné ochranné pásmo NNK 1m  
 Pásmo od PRIS S1 CZ (SW 12971) po PRIS 8 & 5  
 (Op. páska chránička MPE 40, Tr. 36m)

ROZVODNÁ SÚFAVA NN: NN - 3 - 230/400V, 50Hz, TN-C  
 OCHRANA PRED ÚRAZOM ELEKTRICKÝM PRÚDOM V SIETI NN (STN 33 2000-4-41):  
 OCHRANA V BEŽNÝCH PODMIEŤKACH: Ochrana izolovaním živých častí  
 Ochrana v bežných podmienkach: Ochrana izolovaním alebo krytím  
 Ochrana zbraňami alebo krytím  
 Ochrana umiestnením mimo dosahu  
 Ochrana samočinným odpojením napájania  
 Ochrana pri poruche: Ochrana samočinným odpojením napájania